



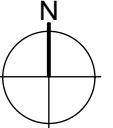


Zeichenerklärung und textliche Festsetzungen

- SONSTIGE PLANZEICHEN**
-  Grenze des räumlichen Geltungsbereichs der Aufhebungssatzung (gemäß § 9 Abs. 7 BauGB)
 -  bestehende Grundstücksgrenzen
 -  Flurstücksnummern
 -  bestehende Wohngebäude und Nebengebäude



Digitale Flurkarte © 2017 Bayer. Landesamt für Digitalisierung, Breitband und Vermessung

PROJEKTNR.: 22-035

Aufhebungssatzung
**Bebauungsplan Nr. 1 der
 Gemeinde Kettlershausen für
 das Gebiet "Kirchenäcker"**

Landkreis Unterallgäu
Gemeinde Kettlershausen
 Waldstraße 15
 86498 Kettlershausen



DAURER + HASSE

Büro für Landschafts-
 Orts- und Freiraumplanung

Partnerschaftsgesellschaft
 Wilhelm Daurer + Meinolf Hasse
 Landschaftsarchitekten bdla
 + Stadtplaner
 Buchloer Straße 1
 86879 Wiedergeltingen

Fon 08241 - 800 64 0
 info@daurerhasse.de

www.daurerhasse.de

AUSFERTIGUNG

Die vorliegende Planzeichnung zur Aufhebungssatzung wird hiermit ausgefertigt.

Hiermit wird ebenfalls bestätigt, dass die Aufhebungssatzung bestehend aus der Begründung (Seiten 1 bis __), den textlichen Festsetzungen (Seiten 1 bis __) und der Planzeichnung in der Fassung vom __. __. 20__, redaktionell angepasst am __. __. 20__ dem Beschluss des Gemeinderates vom __. __. 20__ zu Grunde lag und diesem entspricht.

Kettlershausen den

(Siegel)

Dr. Markus Koneberg, 1. Bürgermeister (Unterschrift)

VERFAHRENSVERMERKE

Die Verfahrensvermerke befinden sich auf den textlichen Festsetzungen.

PLANINHALT

**Vorentwurf
 Geltungsbereich**

Fassung vom 17.11.2022

MASSTAB

1:2.000

Bearbeiter: wd / km