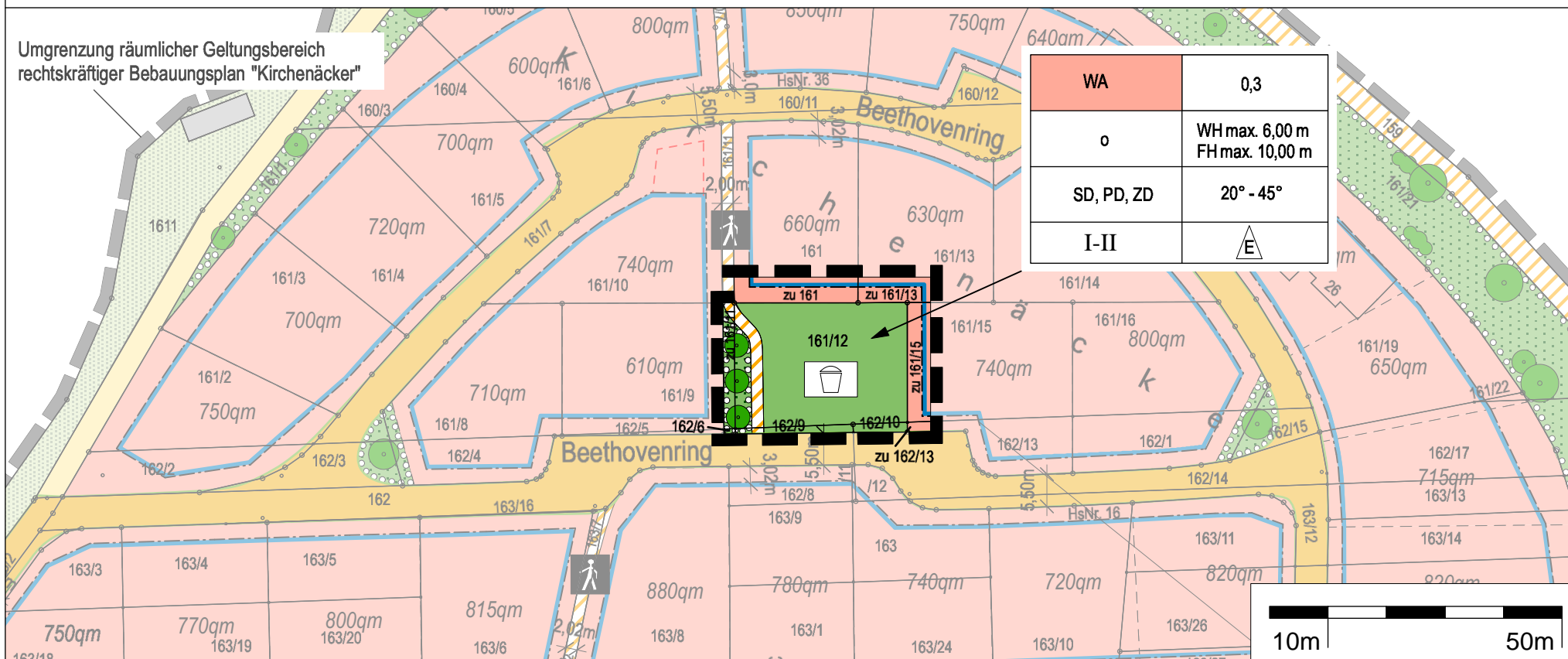
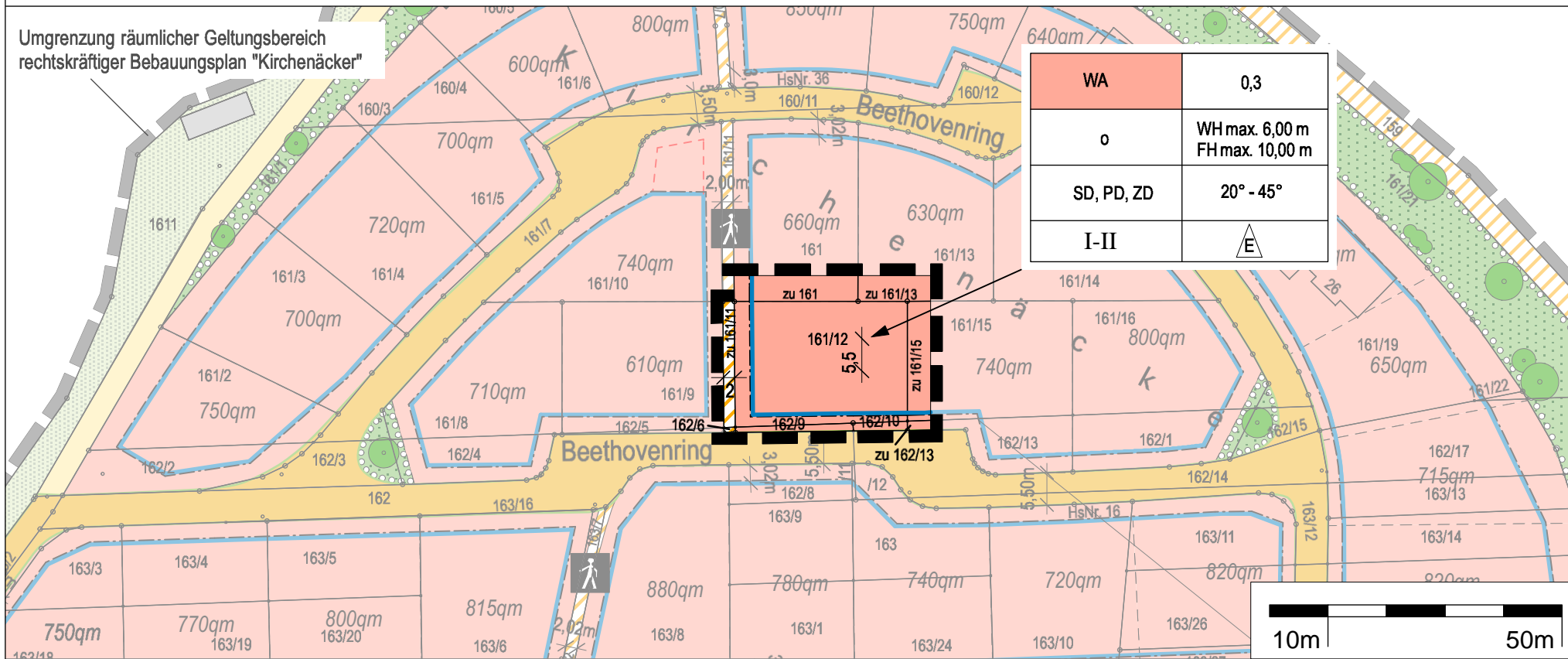


2. Änderung des Bebauungsplans "Kirchenäcker"



Bestand: Rechtskräftiger Stand Bebauungsplan in der Fassung vom 20.09.2012 mit Überlagerung des räumlichen Geltungsbereiches der 2. Bebauungsplanänderung (schwarze Balken-Linie)



Planung: 2. Änderung des Bebauungsplans "Kirchenäcker"

Festsetzung durch Planzeichen - Bestand

1. Art der baulichen Nutzung

WA Allgemeines Wohngebiet (§ 4 BauNVO)

2. Bauweise / überbaubare Grundstücksflächen

Baugrenze

3. Verkehrsflächen

Verkehrsfläche mit Zweckbestimmung
Fußgängerbereich

4. Grünflächen

öffentliche Grünfläche mit Zweckbestimmung "Baugebietsdurchgrünung"
 öffentliche Grünfläche mit Zweckbestimmung "Spielplatz"

5. Anpflanzen von Bäumen, Sträuchern und sonstigen Bepflanzungen

Umgrenzung von Flächen zum Anpflanzen von Bäumen, Sträuchern und sonstigen Gehölzen
 Anpflanzung von Laubbäumen

Festsetzung durch Planzeichen - Planung

1. Art der baulichen Nutzung

WA Allgemeines Wohngebiet (§ 4 BauNVO)

2. Bauweise / überbaubare Grundstücksflächen

Baugrenze

3. Verkehrsflächen

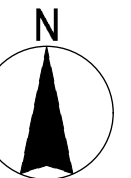
Verkehrsfläche mit Zweckbestimmung
Fußgängerbereich

4. Sonstige Planzeichen

Grenze des räumlichen Geltungsbereichs der 2. Änderung des Bebauungsplans

2. Änderung des Bebauungsplans "Kirchenäcker" Gemeinde Kettlershausen

Entwurfssfassung vom 13.04.2017
M 1:1.000
gezeichnet: rl / me



kern.
architekten



P. Kern

Architekt