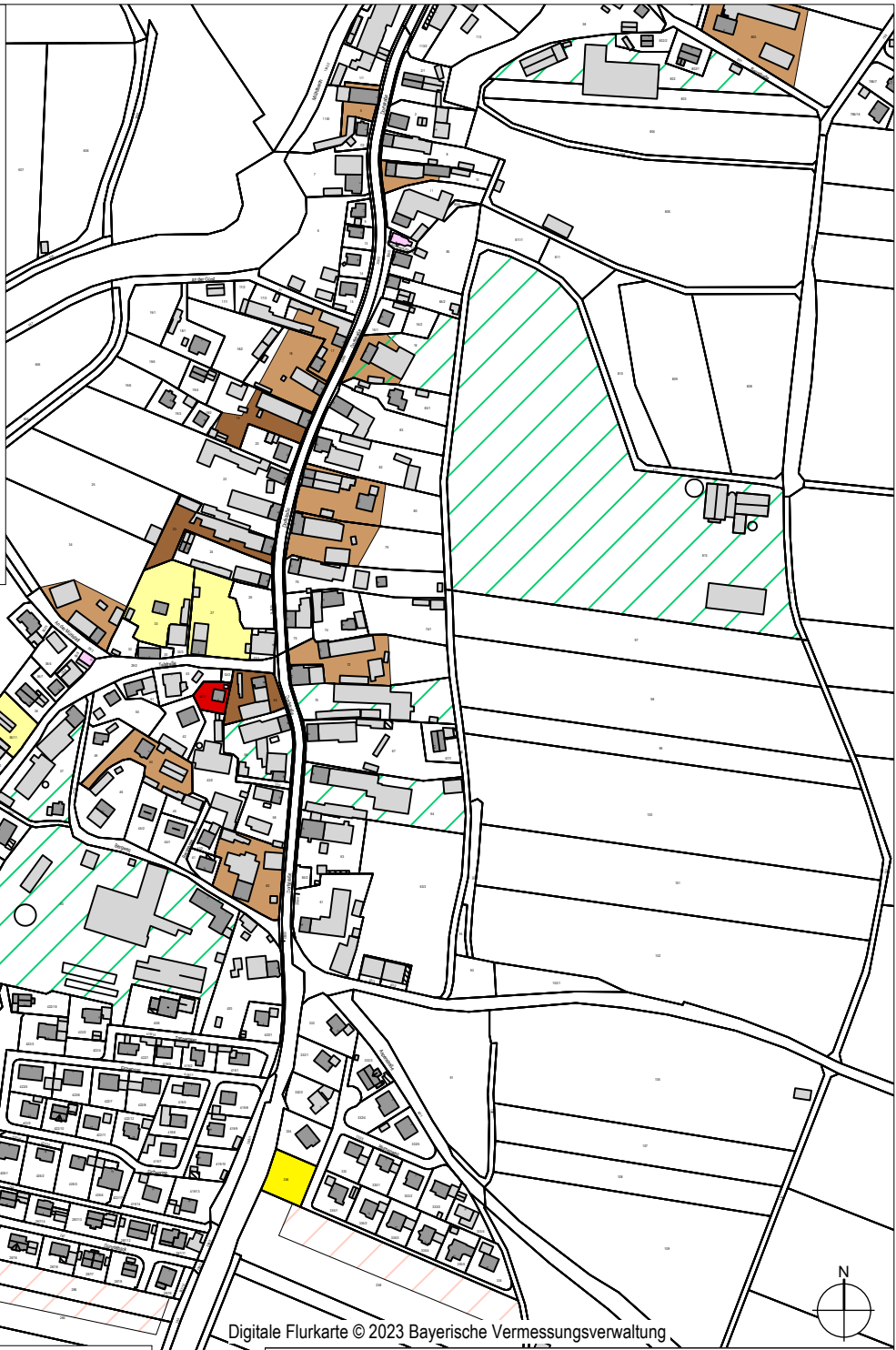


Innenentwicklungspotentiale

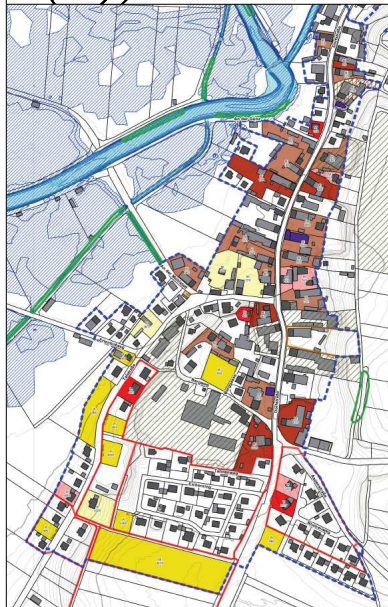
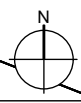
-  Klassische Baulücke
-  geringfügig bebautes Grundstück
-  Hofstelle leerstehend
-  Hofstelle mit Restnutzung
-  Wohngebäude leerstehend
-  aktiver Landwirt
-  Neuaufstellung Bebauungsplan
-  Bauerwartungsland FNP



Trotz mehrfacher Gespräche
keine Verkaufsbereitschaft






Neuaufstellung BP "Beben-
hause - Talstraße Süd"

Digitale Flurkarte © 2023 Bayerische Vermessungsverwaltung



Innenentwicklungspotentiale des Vitalitäts-Checks in Kettershausen aus dem Jahr 2016

Innenentwicklungspotentiale

-  Baulücke klassisch
-  geringfügig bebautes Grundstück
-  Hofstelle leerstehend
-  Hofstelle mit Restnutzung
-  Wohngebäude leerstehend

PROJEKTNR: 22-052



DAURER + HASSE

Büro für Landschafts-
Orts- und Freiraumplanung

Partnerschaftsgesellschaft mbB
Wilhelm Daurer + Meinolf Hasse
Landschaftsarchitekten bda
+ Stadtplaner
Buchloer Straße 1
86879 Wiedergeltingen

Fon 08241 - 800 64 0
info@daurerhasse.de

www.daurerhasse.de

"2. Änderung des Flächen- nutzungsplanes mit integriertem Landschaftplan"

Landkreis Unterallgäu
Gemeinde Kettershausen
Waldstraße 15
86498 Kettershausen

PLANINHALT

Themenkarte 1
Potenzialanalyse Innenentwicklung
Bebenhausen

Fassung vom 14.12.2023

MAßSTAB

1:5.000

Bearbeiter: wd/km