

Ausschnitt aktueller Stand Flächennutzungsplan mit integriertem Landschaftsplan der Gemeinde Ketershausen



Digitale Flurkarte © 2023 Bayerische Vermessungsverwaltung

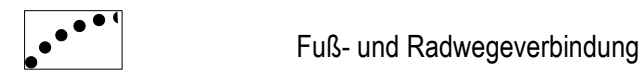
Legende

Bestand Planung

Bauliche Nutzung



Flächen für den Verkehr



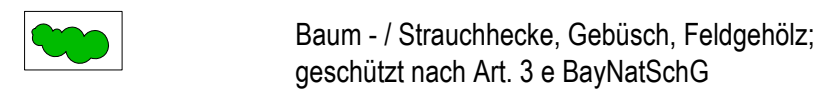
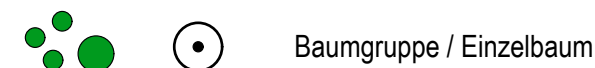
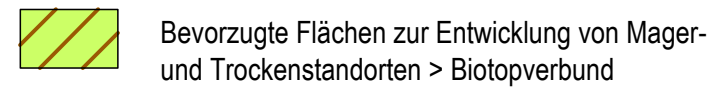
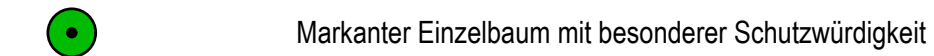
Grünflächen



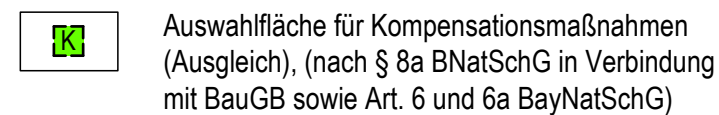
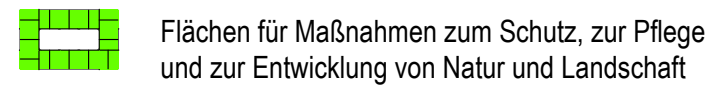
Flächen für die Landwirtschaft



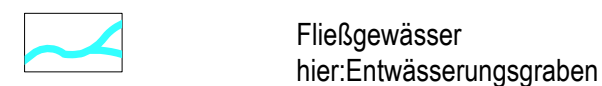
Landschaftsstrukturen und Biotopausstattung



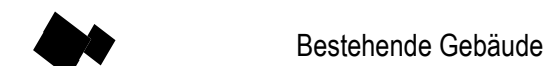
Schutz, Pflege und Entwicklung von Natur und Landschaft



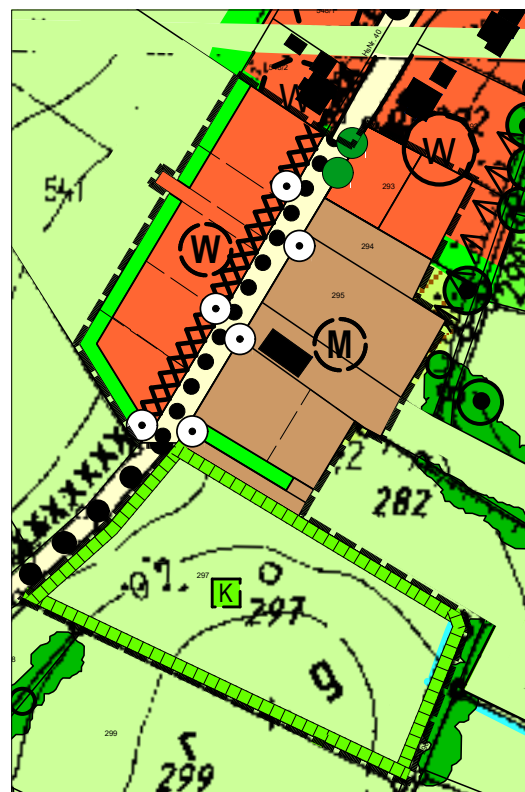
Wasser / Wasserwirtschaft



Sonstige Planzeichen



2. Änderung des Flächennutzungsplanes mit integriertem Landschaftsplan der Gemeinde Ketershausen



Digitale Flurkarte © 2023 Bayerische Vermessungsverwaltung

AUSFERTIGUNG

Die vorliegende Planzeichnung zum Bebauungsplan wird hiermit ausgefertigt.

Hiermit wird ebenfalls bestätigt, dass der Bebauungsplan bestehend aus der Planzeichnung, den textlichen Festsetzungen (Seiten 1 bis __) und der Begründung (Seiten 1 bis __), in der Fassung vom __. __. 20__, redaktionell angepasst am __. __. 20__ dem Beschluss des Gemeinderates vom __. __. 20__ zu Grunde lag und diesem entspricht.

Ketershausen den

(Siegel)

Dr. Markus Koneberg, 1. Bürgermeister (Unterschrift)

VERFAHRENSVERMERKE

Die Verfahrensvermerke befinden sich im Anschluss an die Begründung.

PROJEKTNR: 22-052

Flächennutzungsplan

"2. Änderung des Flächennutzungsplanes mit integriertem Landschaftsplan"

Landkreis Unterallgäu

Gemeinde Ketershausen
Waldstraße 15
86498 Ketershausen

PLANINHALT

Vorentwurf

Fassung vom 14.12.2023



DAURER + HASSE

Büro für Landschafts-Orts- und Freiraumplanung

Partnerschaftsgesellschaft mbB
Wilhelm Daurer + Meinolf Hasse
Landschaftsarchitekten bdla
+ Stadtplaner
Buchloer Straße 1
86879 Wiedergeltingen

Fon 08241 - 800 64 0
info@daurerhasse.de

www.daurerhasse.de

MAGSTAB

1:2.500

Bearbeiter: wd / km