



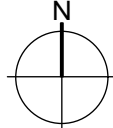


Zeichenerklärung und textliche Festsetzungen

- SONSTIGE PLANZEICHEN**
-  Grenze des räumlichen Geltungsbereichs der Aufhebungssatzung (gemäß § 9 Abs. 7 BauGB)
 -  bestehende Grundstücksgrenzen
 -  Flurstücksnummern
 -  bestehende Wohngebäude und Nebengebäude



Digitale Flurkarte © 2022 Bayer. Landesamt für Digitalisierung, Breitband und Vermessung

PROJEKTNR.: 22-035

Aufhebungssatzung
**Bebauungsplan Nr. 1 der
 Gemeinde Kettershausen für
 das Gebiet "Kirchenäcker"**



DAURER + HASSE
 Büro für Landschafts-
 Orts- und Freiraumplanung
 Partnerschaftsgesellschaft mbB
 Wilhelm Daurer + Meinolf Hasse
 Landschaftsarchitekten bdla
 + Stadtplaner
 Buchloer Straße 1
 86879 Wiedergeltingen

Landkreis Unterallgäu
Gemeinde Kettershausen
 Waldstraße 15
 86498 Kettershausen

Fon 08241 - 800 64 0
 info@daurerhasse.de
 www.daurerhasse.de

AUSFERTIGUNG

Die vorliegende Planzeichnung zur Aufhebungssatzung wird hiermit ausgefertigt.

Hiermit wird ebenfalls bestätigt, dass die Aufhebungssatzung bestehend aus der Begründung (Seiten 1 bis __), den textlichen Festsetzungen (Seiten 1 bis __) und der Planzeichnung in der Fassung vom __. __. 20__, redaktionell angepasst am __. __. 20__ dem Beschluss des Gemeinderates vom __. __. 20__ zu Grunde lag und diesem entspricht.

Kettershausen den

(Siegel)

Dr. Markus Koneberg, 1. Bürgermeister (Unterschrift)

VERFAHRENSVERMERKE

Die Verfahrensvermerke befinden sich auf den textlichen Festsetzungen.

PLANINHALT

Entwurf
 Geltungsbereich

Fassung vom 09.03.2023

MASSTAB

1:2.000

Bearbeiter: wd / km